

Prin B. Ozorodya



REGIA NAȚIONALĂ A PĂDURILOR - ROMSILVA
DIRECȚIA SILVICĂ VÂLCEA
OCOLUL SILVIC CĂLIMĂNEȘTI
Str. 24 Ianuarie, nr. 2, Călimănești, Jud. Vâlcea, cod poștal 245600
telefon : 0250/750451 fax : 0250/751088



Contează pentru viitor!

e-mail: calimanesti@valcea.rosilva.ro pagina web: <http://valcea.rosilva.ro>

1018-2018 | SĂRBĂTORIM ÎMPREUNĂ

Nr. 10638/16.07.2018

Catre,
Garda Forestiera Ramnicu Valcea

M.M.A.F.
GARDA FORESTIERA
RĂMNICU VÂLCEA
Nr. 17
Luna 07
An 2018

Referitor la: notificarea prevazuta de art.2,alin.(4), din O.M. 1507/2016

Avand in vedere procedura de aprobare a APV-urilor prevazute de art.2,alin.(4), din O.M. 1507/2016, va transmitem spre verificare urmatoarele APV-uri:

-partida nr.670 Calea Vacii, produse accidentale I ,amplasata in U.P. I Muereasca,u.a.69B pe o suprafata de 35,70 ha, in volum de 1207 mc,suprapunere cu suprafata partizii nr.498 Calea Vacii,TP2, autorizata la exploatare prin firma SC Fagoforest SRL ,fond forestier national proprietate publica a statului.

Anexam:

- APV nr.670 Calea Vacii;
- copie descrierea parcelara;
- O.M. nr.153/25 02 2014 privind aprobarea amenajamentului silvic al fondului forestier proprietate publica a statului administrat de Ocolul Silvic Calimanesti;
- fotografii (in format electronic);

Cu stima.

P.V./P.V.

Sef ocol
Ing. Vaduva Vasile
OCOLUL SILVIC
CĂLIMĂNEȘTI
R.N.P. ROMSILVA

OS Calimanesti
OS Calimanesti

10.07.2018
VERIFICAT

ACT DE PUNERE IN VALOARE NR. -- VL - 11510650

Unitate de Productie : I - Muereasca
Denumire A.P.V. : 670 Calea Vacii

Suprafata totala act - (ha) : 35,70		Tratament : ACCIDENTALE I		Natura produsului : DOBORATURI I		Tehnologia de exploatare : SORTIMENTE SI MULTIPLI DE		Data inventarierii : 27.06.2018		Anul exploatarii : 2018		Procedeeul de inventariere : FIR CU FIR		Ciocan rotund nr. : PS 136/4		Ciocan patrat nr. :		Informatii privind N.T.S.M.		Grupa de specii	Nr. de arbori	Vol. arbore
																		Stancarii pe - (ha) :		Rasinoase	5	7
																		Arbori putregaiosi - (buc) :		FAG	318	1199
																		Iescarii -(buc) :		Quercinee		
																		cu un volum de - (mc) :		Diverse tari		
																		cu un volum de - (mc) :		Diverse moi	1	1
																				Total :	324	1207
Specia		SORTARE DIMENSIONALA						Lemn lucru	Coaja	Lemn de foc		Volum brut										
		G1	G2	G3	M1	M2	M3	LS		Total	VF											
BRAD		3	1						4	1		5										
MOLID		2							2			2										
FAG		571	147		15	7	3		743	37	419	51	1199									
PLOP TREMURATOR			1						1			1										
TOTAL		576	149		15	7	3		750	37	420	51	1207									
U.A.	Suprafata ha	Varsta ani	Panta G	Semintis utilizabil				Total volum brut														
				%	S. tot	Compozitie		H.														
69B	35,70	180,0	30,00	60,00	21,42	9Fa1Br		0,80	1207													
Total	35,70			60,00	21,42				1207													
U.A.	BR	FA	MO	PL.T	Volum																	
69B	5	1199	2	1	1207																	
Total	5	1199	2	1	1207																	
U.A.	Specia	Diametre		Inaltime		Var sta	Vol. arb	Nr. arb	Cres tere	Sortare dimensionala						Coaja	Lemn foc		Volum brut			
		dt	dcg	ht	hc					G1	G2	G3	M1	M2	M3	LS		Total	VF			
69B	BR	56,00	55,30	27,00	26,90	180	1,25	4		3	1							1		5		
	MO	50,00	50,00	27,00	27,00	180	2,00	1		2										2		
	FA	66,00	66,60	29,50	29,60	180	3,77	318		571	147		15	7	3		37	419	51	1199		
	PL.T	34,00	34,00	22,00	22,00	180	1,00	1			1									1		
Total U.A. : 69B								324		576	149		15	7	3		37	420	51	1207		
Total General U.A. :								324		576	149		15	7	3		37	420	51	1207		



Intocmit,

Verzescu Augustin

Birou Fond Forestier,

Ing Popescu Vasile

Verificat,

Ing Popescu Vasile

DESCRIEREA STATIONII SI ARBORETULUI										ELM ARB	P R P	M R P	VAR STA ANI	DM CM	HM M	C L P	A MES TEC	EL AG AJ	PROVE NIENTA	VI TA LI	DENS		VOLUM			CRES
																					CONS	MC/ HA	MC/ UA	MC/ HA		
68 C 0.48 HA GF: 1-1C SUP: A TS: 4420 TP: 4114 SOL: 3101 Versant inferior ondulat EXPOZITIE: SE INC: 30 G ALTITUDINE: 750 M LITIERA: continua-subtire TIP FLORA: Asperula-Dentaria Natural fundamental prod. mij. echien COMP.ACTUALA: 10 FA COMP.TEL: 8FA 2 DR SORT: FA Gros si mijl., cherestea VARSTA EXPL.: 110 ani MO Gros, cherestea SEM.UTIL: 8FA 2 DT 8 ani 0.75 intim SUBARBORET: DATE COMPL.: Roca la suprafata/0,15 POL: ERZ: LUCRARI EXEC.: 2010-T.progresive(punere lumina)										FA	10	IN	160	54	29	3		.6	RN	S	0.40	185	89	1.1		
LUCRARI PROP.: T.PROGRESIVE(racordare)IMPADpe 0.10 ha cu 10BR AJUTORAREA REG NATURALE INGRIJIREA SEMINTISULUI										TOTAL			160			3				0.4	185	89	1.1			
DESCRIEREA STATIONII SI ARBORETULUI										ELM ARB	P R P	M R P	VAR STA ANI	DM CM	HM M	C L P	A MES TEC	EL AG AJ	PROVE NIENTA	VI TA LI	DENS		VOLUM			CRES
																					CONS	MC/ HA	MC/ UA	MC/ HA		
68 D 0.68 HA GF: 1-1C SUP: A TS: 4420 TP: 4114 SOL: 3101 Versant ondulat EXPOZITIE: SE INC: 30 G ALTITUDINE: 700 M LITIERA: intrerupta-subtire TIP FLORA: Asperula-Dentaria Natural fundamental prod. Mij. 206rogres-plurien COMP.ACTUALA: 10 FA COMP.TEL: 8FA 2 DR SORT: FA Gros si mijl., cherestea VARSTA EXPL.: 110 ani MO Gros, cherestea SEM.UTIL: 10FA 8 ani 0.65 intim SUBARBORET: DATE COMPL.:										FA	7	IN	190	64	31	3		.6	RN	S	0.21	136	92	0.4		
LUCRARI PROP.: T.PROGRESIVE(racordare)IMPAD pe 0.20 ha cu 10MO INGRIJIREA SEMINTISULUI										FA	3	IN	120	42	28	3	I	.6	RN	N	0.09	58	39	0.5		
										TOTAL			190			3				0.3	194	131	0.9			
DESCRIEREA STATIONII SI ARBORETULUI										ELM ARB	P R P	M R P	VAR STA ANI	DM CM	HM M	C L P	A MES TEC	EL AG AJ	PROVE NIENTA	VI TA LI	DENS		VOLUM			CRES
																					CONS	MC/ HA	MC/ UA	MC/ HA		
69 A 2.33 HA GF: 1-2A SUP: M TS: 4120 TP: 4191 SOL: 3110 Versant ondulat EXPOZITIE: SE INC: 45 G ALTITUDINE: 750 - 850 M LITIERA: continua-subtire TIP FLORA: Festuca altissima Natural fundamental prod. Inf. 206rogres-plurien COMP.ACTUALA: 10 FA COMP.TEL: 10FA SORT: FA Gros si mijl., cherestea VARSTA EXPL.: MO Gros, cherestea SEM.UTIL: SUBARBORET: DATE COMPL.: Roca la suprafata/0,45 POL: ERZ: LUCRARI EXEC.:										FA	7	IN	180	62	27	4		.5	RN	S	0.49	244	569	0.9		
LUCRARI PROP.: T.IGIENA										FA	3	IN	110	32	23	4	M	.5	RN	N	0.21	81	189	1.0		
										TOTAL			180			4				0.7	325	758	1.9			
DESCRIEREA STATIONII SI ARBORETULUI										ELM ARB	P R P	M R P	VAR STA ANI	DM CM	HM M	C L P	A MES TEC	EL AG AJ	PROVE NIENTA	VI TA LI	DENS		VOLUM			CRES
																					CONS	MC/ HA	MC/ UA	MC/ HA		
69 B 35.70 HA GF: 1-1C SUP: A TS: 4420 TP: 4114 SOL: 3101 Versant ondulat EXPOZITIE: SE INC: 30 G ALTITUDINE: 750 - 1050 M LITIERA: intrerupta-subtire TIP FLORA: Asperula-Dentaria Natural fundamental prod. Mij. 206rogres-plurien COMP.ACTUALA: 10 FA COMP.TEL: 8FA 2 DR SORT: FA Gros si mijl., cherestea VARSTA EXPL.: 110 ani MO Gros, cherestea SEM.UTIL: 9FA 1 DR 6 ani 0.65 intim SUBARBORET: DATE COMPL.:										FA	6	IN	190	70	31	3		.7	RN	S	0.30	188	6712	0.6		
LUCRARI PROP.: T.PROGRESIVE(punere lumina) AJUTORAREA REG NATURALE INGRIJIREA SEMINTISULUI										FA	4	IN	120	38	29	3	I	.6	RN	N	0.20	112	3998	1.0		
										TOTAL			190			3				0.5	300	10710	1.6			

MINISTERUL MEDIULUI ȘI SCHIMBĂRILOR CLIMATICE
DEPARTAMENTUL PENTRU APE, PĂDURI ȘI PISCICULTURĂ

REGIA NAȚIONALĂ A PĂDURILOR ROMÂNIA
DIRECȚIA SILVICĂ VÂLCEA
INTRARE NR. 2001
ZIUA 03 LUNA 03 ANUL 2014

REGIA NAȚIONALĂ A PĂDURILOR ROMÂNIA
DIRECȚIA SILVICĂ VÂLCEA
OCOLUL SILVIC CĂLMĂNEȘTI
INTRARE NR. 1333
ZIUA 03 LUNA 03 ANUL 2014



ORDIN

pentru aprobarea amenajamentului silvic al fondului forestier proprietate publică a statului, administrat de Ocolul Silvic Călmănești, Direcția Silvică Vâlcea

Având în vedere Referatul de aprobare nr. 204428/13.02.2014 al Direcției de Politică, Strategii și Proiecte pentru Păduri și Vânătoare,

În conformitate cu Avizul Comisiei tehnice de avizare pentru silvicultură din Ministerul Mediului și Schimbărilor Climatice nr. 91/06.06.2013 și ținând cont de Avizul de mediu al Agenției pentru Protecția Mediului Vâlcea nr. 2/14.06.2013,

În temeiul prevederilor art. 22 alin.(1) din Legea nr. 46/2008 – Codul silvic, cu modificările și completările ulterioare și ale art. 6 alin. (5) din Hotărârea Guvernului nr. 428/2013 privind organizarea și funcționarea Departamentului pentru ape, păduri și piscicultură, precum și pentru modificarea și completarea Hotărârii Guvernului nr. 48/2013 privind organizarea și funcționarea Ministerului Mediului și Schimbărilor Climatice și pentru modificarea unor acte normative în domeniul mediului și schimbărilor climatice, cu modificările și completările ulterioare,

ministrul delegat pentru ape, păduri și piscicultură emite următorul

ORDIN:

Art. 1. – (1) Se aprobă amenajamentul silvic al fondului forestier proprietate publică a statului, administrat de Ocolul Silvic Călmănești, Direcția Silvică Vâlcea.

(2) Amenajamentul a fost întocmit și avizat de I.C.A.S. – Stațiunea Pitești cu procesul verbal C.T.E. nr. 520 din 20.10.2012, șef proiect ing. Bădescu Radu Ciprian, expert C.T.A.P. ing. Silviu Păunescu. Amenajamentul a fost recepționat de beneficiar.

(3) Perioada de aplicare a amenajamentului silvic al fondului forestier proprietate publică a statului administrat de Ocolul Silvic Călmănești este 01.01.2012 – 31.12.2021.

(4) Suprafața ocolului silvic este de 18463,65 ha, este cuprinsă în 8 unități de producție și are ca folosințe: păduri și terenuri destinate împăduririi sau reîmpăduririi – 18139,02 ha din care terenuri de reîmpădurit – 10,70 ha, terenuri afectate gospodăririi silvice – 139,88 ha, terenuri neproductive – 101,29 ha și terenuri scuse temporar din fondul forestier – 83,46 ha (transmise prin acte normative – 0,05 și ocupații și litigii – 83,41 ha);

– Suprafața încadrată în grupa I funcțională este de 18139,02 ha;

– Structura fondului forestier (date medii):

compoziție: 58FAT 11GO 10MO 4BR 3ME 3PI 2DU 1DR 6DT 2DM; vârsta medie: 96 ani; volumul la ha: 234 mc; consistența medie: 0,73 ; clasa de producție medie: III4, indicele de creștere curentă: 4,7 mc/an/ha; fond lemnos total: 4245674 mc.

(5) Procesul de producție s-a organizat în următoarele subunități de gospodărire:

S.U.P. A – Codru regulat – sortimente obișnuite:.....8829,07 ha;

S.U.P. M – Păduri supuse regimului de conservare deosebită:.....4550,69 ha;

S.U.P. O – Suprafețe de fond forestier validate, ce urmează a fi puse în producție:.....111,54 ha;

S.U.P. B – Rezervații pentru ocrotirea integrală a naturii:.....4625,91 ha;

S.U.P. K – Rezervații de semințe:11,11 ha.



OJ Călmănești
Valpiscane

FF
Reg. comunicarea
amenajamentului aplicării
Sh

(6) Bazele de amenajare:

- regim: codru; erîng pentru saleâmiete;
- compoziția țel: corespunzătoare tipului natural fundamental de pădure pentru arboretele exploatabile și compoziția țel la exploatabilitate pentru celelalte arborete;
- tratamente: tăieri progresive, tăieri rase și tăieri în erîng pentru saleâmiete;
- exploatabilitatea: de protecție pentru arboretele încadrate în grupa I funcțională;
- ciclul: 110 ani- S.U.P. A și 110 ani - SUP O.

(7) Posibilitatea:

- Posibilitatea de produse principale: 27900 mc/an;
- Posibilitatea de produse secundare: 13203 mc/an, din care rărituri 12985 mc/an;
- Volum maxim posibil de extras prin lucrări de conservare: 3752 mc/an.

(8) Lucrări prevăzute în deceniul în curs:

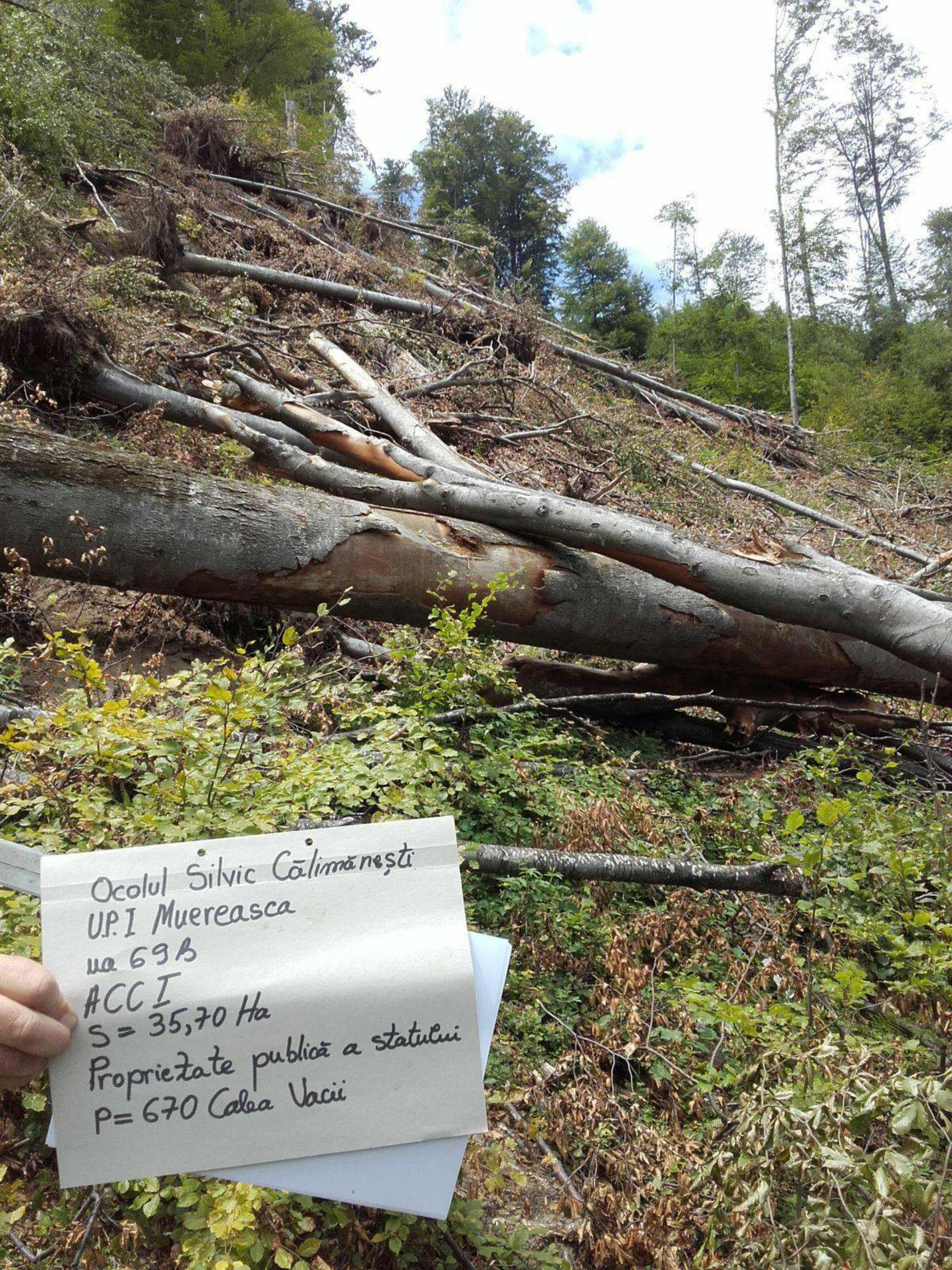
- asigurarea regenerării naturale: 936,58 ha;
- îngrijirea culturilor tinere: 179,44 ha;
- degajări: 225,55 ha;
- curățiri: 549,40 ha, 2182 mc;
- rărituri: 4320,38 ha, 129848 mc;
- tăieri de regenerare: 1908,18 ha, 279000 mc, din care:
 - tăieri progresive: 1838,83 ha, 268080 mc;
 - tăieri rase: 7,91 ha, 1389 mc;
 - tăieri în erîng: 61,44 ha, 9531 mc.
- tăieri de igienă: 6145,64 ha, 51483 mc;
- tăieri de conservare: 764,67 ha, 37520 mc;
- împăduriri: 240,58 ha.

Art. 2. - Direcția de Politici, Strategii și Proiecte pentru Păduri și Vânătoare din cadrul Departamentului pentru Ape, Păduri și Piscicultură va transmite prezentul ordin Regiei Naționale a Pădurilor - Romsilva care răspunde de aplicarea și respectarea prevederilor acestuia.


Art. 3. - Prezentul ordin s-a întocmit în 3 exemplare, două pentru emitent, iar al treilea pentru Regia Națională a Pădurilor - Romsilva.

MINISTRU DELEGAT

Lucia Ana VARGA



Ocolul Silvic Călimănești
U.P.I. Muereasca
nr. 69 B
ACCI
S = 35,70 Ha
Proprietate publică a statului
P = 670 Călea Vacii




Ocolul Silvic Călimănești
U.P. I Muereasca
nr 69 B

ACCI

S = 35,70 Ha

Proprietate publică a statului
P = 670 Calea Văcii



Ocolul Silvic Călimănești

U.P.I. Muereasca


ua 69 B

ACCI

S = 35,70 Ha

Proprietate publică a statului

P = 670 Calea Văcii



Ocolul Silvic Călimănești
U.P.I. Muereasca
nr. 69 B
ACCI
S = 35,70 Ha
Proprietate publică a statului
P = 670 Calea Vacii

